



АДМИНИСТРАЦИЯ ГОРОДА ПЕРМИ  
ДЕПАРТАМЕНТ ЗЕМЕЛЬНЫХ ОТНОШЕНИЙ

РЕШЕНИЕ

о размещении объектов № 21-01-44-762 от 03.07.2020

г. Пермь, ул. Сибирская, 15

Департамент земельных отношений администрации города Перми в соответствии с пунктом 3 статьи 39.36 Земельного кодекса Российской Федерации, Положением о порядке и условиях размещения объектов на землях или земельных участках, находящихся в государственной или муниципальной собственности, на территории Пермского края без предоставления земельных участков и установления сервитутов, публичного сервитута, утвержденным постановлением Правительства Пермского края от 22.07.2015 № 478-п

**разрешает** департаменту транспорта администрации города Перми (ИНН 5906056650, ОГРН 1045900994292, место нахождения: 614600, Пермский край, г. Пермь, ул. Уральская, д. 108, корп. А)

**размещение объекта:** элементы благоустройства территории, в том числе малые архитектурные формы, за исключением некапитальных нестационарных строений и сооружений, рекламных конструкций, применяемых как составные части благоустройства территории

**способ размещения объекта:** наземный

**на землях:** государственная собственность на которые не разграничена


**на срок:** 1 год

**местоположение:** Пермский край, г. Пермь, Орджоникидзевский район, южнее ул. Социалистической, 24.

Департаменту транспорта администрации города Перми соблюдать требования пункта 3.6 Правил благоустройства и содержания территории в городе Перми, утвержденных решением Пермской городской Думы от 18.12.2018 № 265.

**Приложение:** схема предполагаемых к использованию земель или части земельного участка с координатами поворотных точек границы земельного участка (на 2 л. в 1 экз.).

И.о начальника отдела предоставления  
земельных участков по работе  
с юридическими лицами



Н.Н. Борцова

Приложение 1  
к Положению  
о порядке и условиях размещения  
объектов на землях или земельных  
участках, находящихся в государственной  
или муниципальной собственности,  
на территории Пермского края  
без предоставления земельных участков  
и установления сервитутов

Схема предполагаемых к использованию земель или части  
земельного участка

Объект:

Элементы благоустройства территории, в том числе малые архитектурные формы, за исключением некапитальных нестационарных строений и сооружений, рекламных конструкций, применяемых как составные части благоустройства территории.

Местоположение:

Пермский край, г. Пермь, Орджоникидзевский район, южнее ул. Социалистической, 24.

Площадь земель или части земельного участка, кв. м: 2739, 64.

Категория земель: Земли населённых пунктов.

Вид разрешенного использования: Для иных видов использования, характерных для населенных пунктов.

Каталог координат, м		
№ точки границы	X	Y
1	9328.20	13000.73
2	9316.37	12946.81
3	9364.37	12936.35
4	9377.00	12990.38


Описание границ смежных землепользователей: Свободный земельный участок

Условные обозначения:

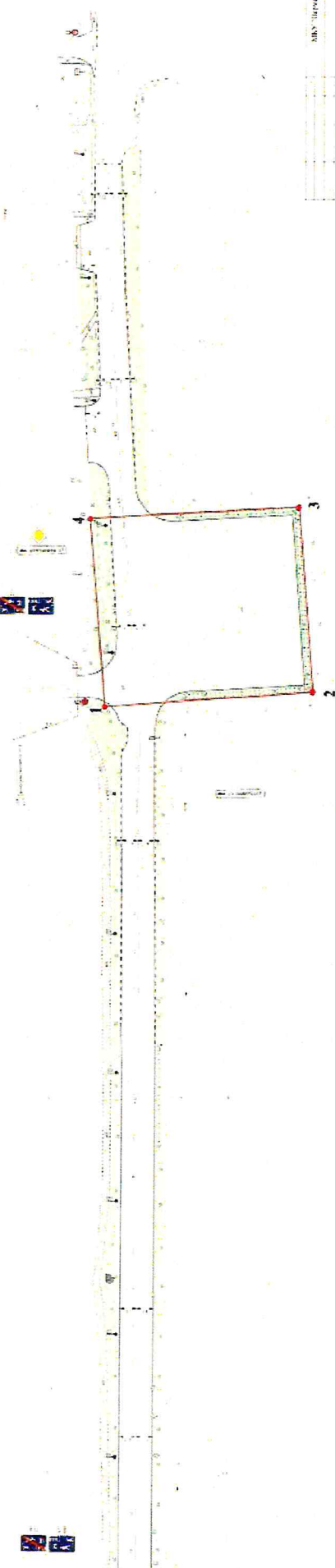
1 - № точек границы

— - границы объекта

Масштаб: 1:500



Приложение к проекту в виде плана и разрезной схемы  
 благоустройства территории, в том числе малых архитектурных  
 форм, на основании проектных мероприятий, связанных с устройством  
 сооружений, размещения конструкций, элементов как составные  
 части благоустройства территории на кадастровом участке  
 общего пользования.



Видеосъемка по состоянию на 19.08.2013

МКС "Генеральный план территории"			
в двух			
№	Наименование	Единица измерения	Количество
1	Общая площадь	кв. м	1000
2	Площадь застройки	кв. м	200
3	Площадь озеленения	кв. м	100
4	Площадь водоемов	кв. м	50
5	Площадь дорог	кв. м	100
6	Площадь других объектов	кв. м	100
7	Итого	кв. м	1550